

GRUPPO DI LAVORO:

scala: 1:10000

**COORDINATORE RESPONSABILE**  
 Arch. Salvatore Madia  
**PROGETTISTI DEL PIANO**  
 Arch. Salvatore Madia  
 Arch. Luigi M. Folino  
 Dott. Pierluigi Folino  
 Ing. Tommaso Giulino  
 Ing. Giuseppe Patia  
 Arch. Antonio Viapiana  
**ASPETTI PAESAGGISTICO-AMBIENTALI**  
 Dott. Pierluigi Folino  
 Arch. Salvatore Madia  
 Arch. Luigi M. Folino  
**ASPETTI AGRONOMICICO-FORESTALI**  
 Dott. Pierluigi Folino  
**ASPETTI INFRASTRUTTURALI**  
 Arch. Salvatore Madia  
 Arch. Luigi M. Folino  
 Ing. Tommaso Giulino  
 Ing. Giuseppe Patia  
 Arch. Antonio Viapiana  
**ASPETTI GEOLOGICI E IDRAULICI**  
 Dott. Elio Scario  
**TRASFORMAZIONE URBANISTICO-EDILIZIA**  
 Arch. Salvatore Madia  
 Arch. Luigi M. Folino  
 Dott. Pierluigi Folino  
 Ing. Tommaso Giulino  
 Ing. Giuseppe Patia  
 Arch. Antonio Viapiana



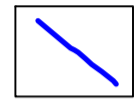


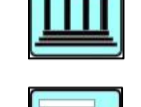





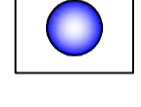

TAV. R.A.P.\_GRES

UFFICIO DEL PIANO  
Avv. Pietro Mancuso

RESP. AREA TECNICA  
Geom. Giuseppe Canistrà

Collaboratori: Ing. A. Fabiano - Ing. M. Iannacaro  
 IL SINDACO  
 Avv. Saverio Loiero

## LEGENDA

	Area a vocazione agrituristica		palazzo gentilizio
	Strada di interconnessione		chiesa
	Sentiero naturalistico		edificio di interesse storico
	Percorso idoneo per attività sportive		zona archeologica
	Percorso di interesse storico culturale		grotte
	CONFINE COMUNALE		casale
			Sorgenti

